









Magnus Orienteering

Mistrovství Moravy a Slezska 2011

POKYNY

1. závod žebříčku B - Morava
4. závod Hanáckého žebříčku jaro
1. závod Českého poháru veteránů
- závod Rankingu 2011 s koeficientem 1,04
- veřejný závod jednotlivců
- a
2. závod HITEC Českého poháru štafet
- Mistrovství Hanácké oblasti štafet
1. závod Hanáckého žebříčku štafet
- veřejný závod štafet

-  **Poř. orgán:** Český svaz orientačního běhu
-  **Poř. subjekt:** **Magnus Orienteering** (ASU)
-  **Datum:** sobota 9. dubna klasická trať
neděle 10. dubna štafety
-  **Centrum:** sobota **Horní Studénky** – myslivecká chata (4 km SV od Štítů)
GPS: 49°57'34.582"N, 16°48'9.63"E
neděle **Zborov** – louka SZ od obce (6 km SV od Štítů)
GPS: 49°56'59.453"N, 16°50'13.127"E
Pozor změna oproti Prováděcím pokynům 2011!
-  **Parkování:** v centru podle pokynů pořadatelů. Bude vybíráno parkovné 20,- Kč za auto a den. Autobusy parkují podle pokynů pořadatelů.
-  **Vzdálenosti:**
- | | | |
|--------|---------------------------|----------|
| sobota | parkoviště auta – centrum | do 200 m |
| | parkoviště bus – centrum | 500 m |
| | centrum – start | 1200 m |
| | centrum – cíl | 0 m |
| | centrum – ubytování | 13 km |
| neděle | parkoviště auta – centrum | 900 m |
| | parkoviště bus – centrum | 1500 m |
| | centrum – start, cíl | 0 m |
-  **Program:**
- | | | |
|--------|---------------|--|
| sobota | 9:00 – 10:00 | prezentace na oba závody |
| | 11:00 | start 00 |
| | 14:00 – 16:00 | prezentace na štafety |
| | 15:30 | vyhlášení vítězů klasické trati |
| | 20:00 | konec přijímání soupisek na štafety |
| neděle | 8:30 – 9:00 | prezentace, výdej startovních čísel na štafety |
| | 10:00 | start 00 |
| | 13:00 | vyhlášení vítězů štafet |
-  **Prezentace:**
- prezentace je v sobotu v centru klasické tratě, v neděli v centru štafet
 - odevzdávání soupisek na prezentaci nejpozději v sobotu do 16:00, bez vyplněné soupisky nebude možné odstartovat
 - soupisky je možné vyplnit v přihláškovém systému do 20:00

- ✚ **Použitý systém ražení:** elektronický – SportIdent, v případě selhání SI jsou na mapě R políčka pro ražení kleštěmi. Jeden čip nesmí být použit v závodě vícekrát. Závodník si při průchodu předstartem musí vymazat a zkontrolovat čip. Závod končí ozařením SI jednotky na cílové čáře. Závodník je povinen bezprostředně po doběhu vyčistit čip v cílovém prostoru.
- ✚ **Startovní čísla:** pouze na nedělní závod štafet. Všichni závodníci jsou povinni běžet se svým závodním číslem připevněným na hrudi bez zakrývání reklam. Startovní čísla budou vydávána v neděli na prezentaci vedoucím klubů.
- ✚ **Popisy kontrol:** sobota v centru u informačních tabulí
neděle na mapě
- ✚ **Terén:** kopcovitý, smíšený les, místy množství hustníků a podrostu, střední hustota komunikací, údolí a rýh, výrazné terénní tvary. V posledním týdnu proběhla v lese nová probírka stromů a nově vzniklé světlíky nejsou v mapách dokresleny.
- ✚ **Tratě:** parametry tratí jsou uvedeny v samostatné tabulce a na popisech
- ✚ **Zakázané prostory:** - veškeré závodní prostory mimo prostor centra závodu – viz plánky
- Zákaz vstupu do oblastí vyznačených mapovými značkami 522 (plot), 524 (vysoký plot), 527 (sídliště), 709 (nepřístupná oblast) a 711 (zakázaný postup)
- je zakázáno běžet po silnici na severním okraji při závodě štafet (označeno červenými křížky)
- ✚ **Mapy:** sobota **Minářovic**, (DH14BC-DH40BC), 1:15 000, E = 5 m, formát A3
Olšanské hory, (H45B, H50B), 1:10 000, E = 5 m, formát A3
Kačerův důl, (ostatní kat.), 1:10 000, E = 5 m, formát A4
neděle **Zborov**, 1:10 000, E = 5 m, formát A4
Pro všechny mapy platí - upraveny vodovzdorně, zmapováno podle klíče ISOM 2000. Stav březen 2011. Mapoval a hlavní kartograf Jan Fátor. Mapy vytištěny laserem v ADA COPY SERVISU kromě mapy „Minářovic“ (1:15 000), která byla vytištěna ofsetem v Žaketu.
Zvláštní mapové značky:
černý křížek sloup
Mapy se v sobotu odevzdávají v cíli a budou vydávány po vyhlášení výsledků klasické tratě. Mapy v neděli odhazují závodníci na doběhu (viz níže) a budou vydávány po vyhlášení výsledků štafet.
- ✚ **Start:** sobota intervalový, vzdálenost **1200 m**, značeno modrobílými fáborky
neděle hromadný start 1. úseků po vlnách (viz tabulka tratí)
- ✚ **Divácký úsek:** pouze v neděli
- ✚ **Povinné úseky:** start – začátek orientace (mapový start)
kontrola č. 100 – cíl
divácký úsek (pouze v neděli)
Povinné úseky jsou značeny v terénu červenými fáborky nebo koridory a v popisech a mapě.
- ✚ **Průběh závodu štafet:**
Závodníci 1. úseků startují z vymezeného prostoru, kam se dostaví 3 minuty před startem své kategorie. Závodníci prvních úseků si na vstupu do tohoto prostoru vynulují a zkontrolují svůj čip. Po startu jsou povinni absolvovat povinný úsek na začátek orientace. Na tratích všech kategorií je divácký úsek (průběh centrem závodu). Průběh diváckým úsekem nebude nikde evidován, komentátor bude sledovat pouze čelo závodu. Svého předběžce si každý ve vlastním zájmu hlídá sám! Předpokládaná doba od průběhu veřejným úsekem po předávku 3 – 12 minut.
Závodník dobíhající od sběrné kontroly odhazuje na určeném místě mapu, před

předávkou razí cílovou kontrolu, poté předává dotykem rukou dalšímu úseku a odchází k vyčtení čipu. Závodníci dalších úseků si před vstupem do předávacího prostoru vynulují a zkontrolují svůj čip. Vybíhající závodníci dalších úseků si sami berou ve výdejně map mapu s označením shodným se svým startovním číslem (mapa je na rubové straně označena číslem štafety a 1, 2 nebo 3 tečkami). Poté pokračují povinným úsekem na začátek orientace.

Pořadí v cíli na 3. úseku je dáno pořadím, v jakém proběhnou cílovou čarou. Cílová kontrola je umístěna až za cílovou čarou. Po proběhnutí cílovou čarou musí závodníci zachovat doboňové pořadí až do okamžiku vložení SI čipu do cílové jednotky.

V 9:45 hodin proběhne ukázka předávky. Hromadný start zbylých štafet bude ohlášen rozhlasem.

- 🏃 **Časový limit:** sobota 150 minut
neděle 270 minut pro štafetu
- 🏃 **Zdravotní služba:** v cíli
- 🏃 **Výsledky:**
- průběžné výsledky budou zveřejňovány v centru
 - celkové výsledky budou na www stránkách (<http://mm11.aljosa.org>)
 - vedoucí oddílů si mohou objednat výsledky v tiskové podobě za 50,- Kč
- 🏃 **Občerstvení:**
- v cíli (voda)
 - občerstvovací stanice na kontrolách a postupech (pouze sobota)
 - stánky s občerstvením v centru
- 🏃 **WC, mytí:**
- WC v centru (TOI-TOI)
 - mytí v centru (lavóry), nepoužívejte mýdlo ani jiné mycí prostředky, šetřete vodou
- 🏃 **Jury:** sobota – Pavel Dittrich (SKM), Jaroslav Hubáček (LCE), Miroslav Chmelař (JPV)
neděle - bude zveřejněno na shromaždišti nedělního závodu
- 🏃 **Vyhlášení:** budou vyhlášeni 3 nejlepší v kat. DH12B – DH21B a žákovské kategorie HŽJ.
V ostatních kategoriích bude vyhlášen pouze vítěz.
- 🏃 **Protesty:** písemně s vkladem 200,- Kč hlavnímu rozhodčímu
- 🏃 **Předpis:** Závodí se dle platných Pravidel OB a Soutěžního řádu sekce OB a Prováděcích pokynů k soutěžím sekce OB v roce 2011.
- 🏃 **Funkcionáři závodu:**
- | | |
|-----------------------|--|
| Ředitel | David Aleš |
| Hlavní rozhodčí | Jaroslav Strachota (R1) |
| Stavitel tratí sobota | Tomáš Leštínský (R1) |
| neděle | Roman Zbranek (R2), Štěpán Hrobař (R3) |
- 🏃 **Ubytování:** na prezentaci obdrží vedoucí oddílů ubytovací poukazy, které budou kontrolovány. Ubytování v tělocvičně (2. ZŠ, ul. B. Němcové, **Zábřeh**) otevřeno od 17:00, v neděli opustit do 9:00.
Prosíme dodržovat čistotu, zásady slušného chování a noční klid a přezouvat se.
- 🏃 **Upozornění:** Provozování prodejní nebo propagační činnosti je možné pouze se souhlasem ředitele závodů.

sobota – klasická trať

Kategorie	Délka (m)	Převýšení (m)	Počet kontrol
H10C	1860	45	5
H12B	2570	60	7
H12C	2570	60	7
H14B	4440	90	13
H14C	3230	75	9
H16B	6520	255	14
H16C	5080	130	8
H18B	8110	300	17
H18C	6550	265	13
H20B	8810	320	15
H21B	12370	520	17
H21CK	6490	315	15
H21CL	8470	360	17
H35B	9550	330	16
H35C	7340	250	12
H40B	8800	320	17
H45B	7420	315	12
H45C	5260	170	10
H50B	6700	255	12
H55B	5720	250	14
H55C	3740	80	11
H60B	4560	130	12
H65B	3910	85	12
H65C	2770	70	9
H70B	3230	90	8
H75B	2770	70	9

Kategorie	Délka (m)	Převýšení (m)	Počet kontrol
DH10N	1920	40	5
D10C	1860	45	5
D12B	2490	50	8
D12C	2480	50	8
D14B	3230	75	9
D14C	2830	65	7
D16B	4690	140	12
D16C	3870	85	12
D18B	6230	250	13
D18C	5040	175	12
D20B	5480	155	13
D21B	8590	275	16
D21C	5260	140	13
D35B	5960	250	13
D35C	4520	125	10
D40B	5650	200	15
D45C	3750	90	9
D45B	4830	155	13
D50B	4340	100	11
D55B	3750	90	9
D55C	2770	70	8
D60B	3230	90	8
D65B	2770	70	8
HDR	1910	45	5
P3	3290	75	9

neděle – štafety

Kategorie	Délka (m)	Převýšení (m)	Počet kontrol	Start 1. úseků	Startovní čísla
H14	2400 - 2700	120	12 - 13	15 = 10:15	85 - 95
H18	5600 - 5800	180	20 - 23	10 = 10:10	71 - 84
H21	6600 - 6900	300	27 - 29	05 = 10:05	1 - 31
H105	1. a 3. 4500 - 4600 2. 3800 - 3900	160	19 14	20 = 10:20	35 - 41
H140	1. a 3. 3600 - 3800 2. 3100 - 3200	145	15 - 16 11 - 12	20 = 10:20	45 - 55
H165	1. a 3. 2900 2. 2600	125	15 13	20 = 10:20	61 - 65
DH12	2300	70	10	15 = 10:15	181 - 190
D14	2600	90	12	10 = 10:10	161 - 169
D18	3500 - 3600	155	14 - 16	10 = 10:10	141 - 153
D21	4700 - 5000	230	20	00 = 10:00	101 - 117
D105	1. a 3. 3600 - 3700 2. 2600 - 2700	140	15 11	20 = 10:20	121 - 124
D135	1. a 3. 3100 - 3300 2. 2300 - 2400	125	12 - 13 10 - 11	20 = 10:20	131 - 137
MIX	3000 - 3300	165	15	15 = 10:15	171 - 180

Poděkování partnerům Magnus Orienteering a Českého svazu orientačních sportů

